

GEODETICKÉ ÚDAJE

Výpis z databáze Železničního bodového pole

Databáze: **szgdb** ----- Umístěná v: szg0000plznt180.d01.uadf.cz : 5432

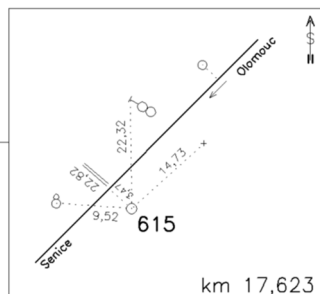
Pracoviště: **SŽG, pracoviště Olomouc** - 15. 03. 2021 14:17:32 - Komínek, Karel

!!! NEŘÍZENÁ KOPIE !!!

str. 1/3

Traťový úsek: **2211** Olomouc hl.n. (mimo) - Čelechovice na Hané (včetně)
Definiční úsek: **14** Příkazy - Senice na Hané
Číslo bodu: **615** km: **17,623** Katastrální území: Senice na Hané

Souřadnice JTSK
Y = 557464,058
X = 1117039,629
Nadm. výška 235,440
Souřadnice ETRS89
Latitude N 49°37'27.10465"
Longitude E 17°6'10.84284"
El. High 279.211



Výškový systém: Bpv
Typ určení výšky: Nivelací
Typ určení bodu: GNSS
Třída přesnosti: 1
Splnění TKP: ANO
Druh stabilizace: M2

Poznámka: hřeb - kámen M2: OTZ, původní bod č.501, nová výška 10/2020

Vyhotovil: GEODETIKA s.r.o.

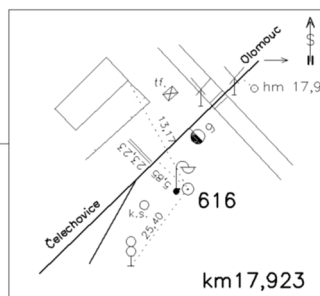
Platnost (od – do): 13. 10. 2015 -

Transformační klíč:

Původ bodu: ZBP2211KM017-032_EX

Traťový úsek: **2211** Olomouc hl.n. (mimo) - Čelechovice na Hané (včetně)
Definiční úsek: **H1** žst. Senice na Hané
Číslo bodu: **616** km: **17,923** Katastrální území: Senice na Hané

Souřadnice JTSK
Y = 557660,472
X = 1117266,929
Nadm. výška 236,672
Souřadnice ETRS89
Latitude N 49°37'19.14251"
Longitude E 17°6'2.24991"
El. High 280.445



Výškový systém: Bpv
Typ určení výšky: Nivelací
Typ určení bodu: GNSS
Třída přesnosti: 1
Splnění TKP: ANO
Druh stabilizace: M2

Poznámka: hřeb - kámen M2: původní bod č.502

Vyhotovil: GEODETIKA s.r.o.

Platnost (od – do): 13. 10. 2015 -

Transformační klíč:

Původ bodu: ZBP2211KM017-032_EX

GEODETICKÉ ÚDAJE

Výpis z databáze Železničního bodového pole

Databáze: **szgdb** ----- Umístěná v: szg0000plznt180.d01.uadf.cz : 5432

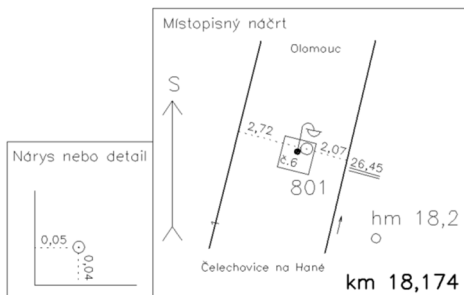
Pracoviště: **SŽG, pracoviště Olomouc** - 15. 03. 2021 14:17:32 - Komínek, Karel

!!! NEŘÍZENÁ KOPIE !!!

str. 2/3

Traťový úsek: **2211** Olomouc hl.n. (mimo) - Čelechovice na Hané (včetně)
Definiční úsek: **H1** žst. Senice na Hané
Číslo bodu: **801** km: **18,174** Katastrální území: Senice na Hané

Souřadnice JTSK
Y = 557830,498
X = 1117455,819
Nadm. výška 236,330
Souřadnice ETRS89
Latitude N 49°37'12.50346"
Longitude E 17°5'54.77242"
El. High 280.105



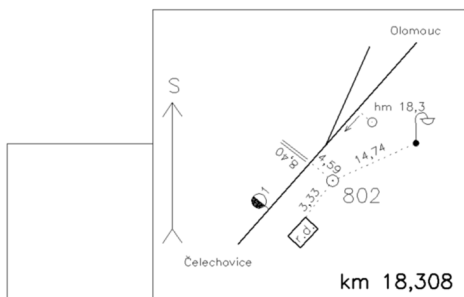
Výškový systém: Bpv
Typ určení výšky: Nivelací
Typ určení bodu: POL
Třída přesnosti: 1
Splnění TKP: ANO
Druh stabilizace: hřeb



Poznámka: měřický hřeb v základu lampy č.6: původní bod 617
Vyhotovil: SŽG, pracoviště Olomouc
Platnost (od – do): 23. 10. 2020 -
Transformační klíč: 2211_008-020 Horka - Senice
Původ bodu: G90272M29006

Traťový úsek: **2211** Olomouc hl.n. (mimo) - Čelechovice na Hané (včetně)
Definiční úsek: **H1** žst. Senice na Hané
Číslo bodu: **802** km: **18,308** Katastrální území: Senice na Hané

Souřadnice JTSK
Y = 557916,092
X = 1117556,293
Nadm. výška 235,647
Souřadnice ETRS89
Latitude N 49°37'8.98783"
Longitude E 17°5'51.03545"
El. High 279.423



Výškový systém: Bpv
Typ určení výšky: Nivelací
Typ určení bodu: POL
Třída přesnosti: 2
Splnění TKP: ANO
Druh stabilizace: M2



Poznámka: hřeb - kámen M2: OTZ, původní bod č.618
Vyhotovil: SŽG, pracoviště Olomouc
Platnost (od – do): 23. 10. 2020 -
Transformační klíč: 2211_008-020 Horka - Senice
Původ bodu: G90272M29006

GEODETICKÉ ÚDAJE

Výpis z databáze Železničního bodového pole

Databáze: **szgdb** ----- Umístěná v: szg0000plznt180.d01.uadf.cz : 5432

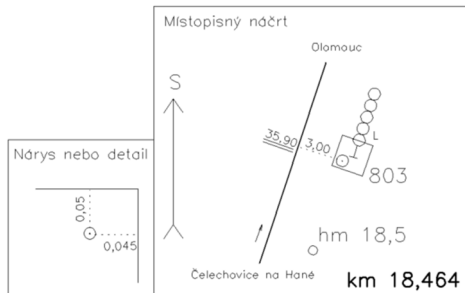
Pracoviště: **SŽG, pracoviště Olomouc** - 15. 03. 2021 14:17:32 - Komínek, Karel

!!! NEŘÍZENÁ KOPIE !!!

str. 3/3

Traťový úsek: **2211** Olomouc hl.n. (mimo) - Čelechovice na Hané (včetně)
Definiční úsek: **16** Senice na Hané - Drahanovice
Číslo bodu: **803** km: **18,464** Katastrální území: Senice na Hané

Souřadnice JTSK
Y = 558036,644
X = 1117656,041
Nadm. výška 235,039
Souřadnice ETRS89
Latitude N 49°37'5.38117"
Longitude E 17°5'45.5622"
El. High 278.817



Výškový systém: Bpv
Typ určení výšky: Nivelací
Typ určení bodu: POL
Třída přesnosti: 2
Splnění TKP: ANO
Druh stabilizace: hřeb

Poznámka: měřický hřeb v základu návěstidla L: původní bod 619
Vyhotovil: SŽG, pracoviště Olomouc
Platnost (od – do): 23. 10. 2020 -
Transformační klíč: 2211_008-020 Horka - Senice
Původ bodu: G90272M29006

NIVELAČNÍ ÚDAJE

Nivelační pořad: Ke1 Příkazy-Hvozď						
Předchozí bod	Nivelační bod	Délka v km		Nadmořská výška Bpv	Výška z roku	
		oddílu	od počátku			
Ke1-7	Ke1-8.1	0.941	7.245	237.067 m	2001	
<p>Místopisný popis: Senice, dům čp. 227, staniční budova</p>		<p>Místopis:</p>				
<p>Stav a stáří objektu: značka 0,6 m nad zemí zachovalá omítnutá cihlová stavba</p> <p>Poznámky: 1. Na objektu byla čepová značka, bod Ke1-8</p>		<p>Úz. jednotka: 380508301</p> <p>Okres: Olomouc</p> <p>Obec: SENICE NA HANÉ</p> <p>Kat. území: SENICE NA HANÉ</p> <p>Vlastník/parc. č.: /</p>				
ZM-50	24-22		SMO-5	Litovel 3-8		
Druh zn.	Stupeň stab.	Stabilizoval	Druh bodu	Souřadnice v S-JTSK		
Č V	3	Zúřad		Y	557715 m	dig.
	Druh stab.	Černý		X	1117309 m	
	N	2001				
Zeměpisná délka		Zeměpisná šířka	Gs	Gn	Ba	
17° 6' 4,9"		49° 37' 19,9"	980968 mgal	981033 mgal	-4 mgal	
Datum: 14.7.2021						